

Undersökning av betydande miljöpåverkan

Detaljplan för Alingsås, Ändring nr 1 av DP 78, Del av KV Vimpeln mm (Vimpeln 1)

SAMRÅDSHANDLING/GRANSKNINGSHANDLING

Diarienummer: 2023.280 KS

Upprättad:

Tillväxtavdelningen

Handläggare: Alexander Wikhall

Innehåll

1.	Bakgrund och syfte	3
2.	Undersökning betydande miljöpåverkan	3

1. Bakgrund och syfte

Bakgrunden till ändringen är att under 2020–2021 har den norra infarten från Hemvägen till Vimpelns köpcenter byggts om. Syftet var att skapa en säker och förbättrad in- och utfart till Vimpelns godsmottagning och online-utlämning. Delar av ytan som tidigare var trottoar har gjorts om till refug, parkering för verksamhetens fordon samt infart med bom.

Planområdet består av en yta på ca 200 kvm. Området är helt hårdgjort med asfalterade ytor för körbana och lastplats samt stensatta refuger.

Syftet med projektets genomförande är en planändring där allmän plats GATA ändras till kvartersmark Handel.

2. Undersökning betydande miljöpåverkan

Kommunen ska enligt miljöbalkens 6 kap 5 § undersöka om genomförandet av en detaljplan eller ändring av detaljplan kan antas medföra en betydande miljöpåverkan. Det bör understrykas att det är risken för betydande miljöpåverkan som ska identifieras. Planhandläggare/projektledare ansvarar för att upprätta ett utkast på undersökningen. Innehåll och frågor som identifieras ska sedan skickas för påsyn och diskussion till plangrupsrepresentanter för miljö och hälsa, kommunekolog samt till bebyggelseantikvarie vid behov.

I plan- och bygglagen (2010:900, 4 kap 34 §) och miljöbedömningsförordningen (2017:966) med tillhörande bilaga anges vilka parametrar som kommunen ska ta hänsyn till och som planen ska stämmas av mot. Möjliggör planen någon av de verksamheter och ändamål som finns benämnda i första tabellen nedan finns en stor risk för betydande miljöpåverkan, men det behöver inte betyda att det är en självklarhet. För att kunna göra den bedömningen behövs det enligt miljöbedömningsförordningen (2017:966, 5 §), i identifieringen av omständigheter som talar för eller emot en betydande miljöpåverkan, undersöka i vilken utsträckning planen eller ändringen

1. anger förutsättningar för lokalisering, typ av verksamhet, storlek eller driftförhållanden, eller resursfördelningen,
2. har betydelse för de miljöeffekter som genomförandet av andra planer medför,
3. har betydelse för att främja en hållbar utveckling eller för integrering av miljöaspekter i övrigt,
4. möjliggör att följa miljölagstiftningen
5. omfattar miljöproblem eller inte,
6. riskerar för sannolika miljöeffekter och påverkar området utifrån dess utmärkande egenskaper, betydelse och sårbarhet.
7. kan avhjälpa de sannolika miljöeffekterna

8. miljöeffekternas gränsöverskridande egenskaper och omfattning
9. det finns risk för människors hälsa eller för miljön till följd av allvarliga olyckor eller andra omständigheter

I enlighet med miljöbedömningsförordningen (2017:966, 10-11 §) behöver även hänsyn tas till:

1. verksamhetens eller åtgärdens utmärkande egenskaper (omfattning, utformning, kumulativa miljöeffekter, användning av naturresurser, avfall och restprodukter, föroreningar och störningar, olycks- och hälsorisken),
2. verksamhetens eller åtgärdens lokalisering (pågående eller tillåten markanvändning, naturresurser), och
3. de möjliga miljöeffekternas typ och utmärkande egenskaper (effekternas storlek, utbredning/gränsöverskridning, karaktär, intensitet, komplexitet och sannolikhet för uppkomst, varaktighet eller frekvens, reversibla, kumulativ verkan).

Undersökningssamråd (MB 6 kap 6 §)

Undersökningen utgör den analys som leder fram till ställningstagandet om genomförandet kan antas medföra betydande miljöpåverkan eller inte. Under framtagandet av undersökningen ska samråd ske med Länsstyrelsen, samt vid behov även med andra berörda myndigheter och kommuner. För detaljplaner som påbörjats från och med 1 april 2020 ska underlaget samrådast inom ramen för detaljplanesamrådet. Frågan om betydande miljöpåverkan ska avgöras genom ett särskilt beslut enligt miljöbalken 6 kap 7 §.




Om det finns oklarheter/osäkerheter kring eller om det kan konstateras att planen kan antas innebära en betydande miljöpåverkan bör samråd med Länsstyrelsen och övriga berörda myndigheter ske innan detaljplanesamrådet i form av ett så kallat undersökningssamråd. Ett utkast av planhandlingar och (den preliminära) bedömningen av BMP i form av denna undersökning skickas till Länsstyrelsen samt till berörda myndigheter och kommuner. Handläggningstiden är cirka 3 veckor.

Avgränsningssamråd (MB 6 kap 9 §)




Om planen eller ändringen konstateras i undersökningen innebära risk för betydande miljöpåverkan ska en miljöbedömning genomföras. Ett avgränsningssamråd ska ske med Länsstyrelsen samt med berörda myndigheter och kommuner för att bestämma inriktning och innehåll för miljöbedömningen. Om undersökningssamrådet inte har hållits ska samrådsunderlaget inför avgränsningssamrådet innehålla uppgifter om det. Handläggningstiden är cirka 6 månader.

VERKSAMHETER OCH ÅTGÄRDER SOM KAN MEDFÖRA BMP		
	Ja	Nej
<p>Möjliggör detaljplanen eller ändringen för något av nedanstående ändamål eller verksamheter? (PBL 4 kap 34 §)</p> <ol style="list-style-type: none"> 1. Industriändamål 2. Köpcentrum, parkeringsanläggning eller något annat projekt för sammanhållen bebyggelse 3. Skidbacke, skidlift eller linbana med tillhörande anläggningar 4. Hamn för fritidsbåtar 5. Hotellkomplex eller fritidsby med tillhörande anläggningar utanför sammanhållen bebyggelse 6. Permanent campingplats 7. Nöjes- eller djurpark 8. Spårväg eller tunnelbana 		X
<p>Möjliggör detaljplanen eller ändringen för verksamheter eller åtgärder inom/för</p> <ol style="list-style-type: none"> 1. jordbruk, skogsbruk eller vattenbruk? 2. utvinningsindustrin? 3. energiproduktion? 4. framställning eller bearbetning av metaller? 5. mineralindustrin? 6. kemisk industri? 7. livsmedelsindustrin? 8. textil-, läder-, trä- eller pappersindustrin? 9. gummiindustrin som avser tillverkning och behandling av elastomerbaserade produkter? 10. avfallshantering? <p>Möjliggör detaljplanen eller ändringen för infrastrukturprojekt som avser</p> <ol style="list-style-type: none"> 1. anläggning av industriområden? 2. tätortsbebyggelse, inklusive byggande av shoppingcentrum och parkeringsplatser? 3. byggande av järnvägar, omlastningsstationer eller terminaler för kombinerad trafik? 4. anläggning av flygfält? 5. byggnader av vägar, hamnar eller hamnanläggningar, inklusive fiskehamnar? 6. anläggning av inre vattenvägar eller anläggningar för reglering av vattenflöden? 7. dammar och andra fördämningar eller vattenmagasin för långvarigt bruk? 8. spårvagnar, upphöjda eller underjordiska järnvägar, hängbanor eller liknande banor av speciell typ som endast eller i huvudsak används för passagerartransport? 		X

<p>9. byggande av rörledningar för gas och olja? 10. anläggning av vattenledningar över långa avstånd? 11. Kustanläggningar för att bekämpa erosion eller havsanläggningar i form av vallar, pিরer, vågbrytare eller andra anläggningar för skydd mot havet eller varigenom kustlinjen kan ändras? 12. system för utvinning av grundvatten eller konstgjord grundvattenbildning? 13. anläggningar för överledning av vatten mellan avrinningsområden?</p> <p>Möjliggör detaljplanen eller ändringen för</p> <ol style="list-style-type: none"> 1. permanenta tävlings- och testbanor för motorfordon? 2. provbänkar för motorer, turbiner eller reaktorer? 3. anläggningar för tillverkning av konstgjorda mineralfiberer? <p>Läs mer i <u>bilaga till miljöbedömningsförordningen (2017:966)</u></p>		
<p>Kan detaljplanens genomförande innebära åtgärder eller verksamheter som påverkar ett Natura 2000-område på ett betydande sätt?</p>		X
<p><u>Sammanfattning</u> (om ja enligt ovan, beskriv konsekvens och på vilket sätt planen eller ändringen medger verksamheter och åtgärder som är tillståndspliktiga)</p>	<p>Ändringen medför inga verksamheter eller åtgärder som kan innebära betydande miljöpåverkan.</p>	

RIKSINTRESSE OCH OMRÅDESSKYDD					
	Nuläge Beskriv platsens känslighet utifrån respektive parameter. Känslighet bedöms utifrån värden och brister på platsen.	Planförslagets påverkan Hur påverkas respektive parameter av att planen genomförs?	Konsekvenser		
					
Riksintresse Berörs något av följande riksintressen? Kommunikation (Trafikverket) Naturvård Rörliga friluftslivet Kulturmiljövård Energiproduktion Försvarsmakten (höga objekt)	Området berör inga riksintressen.	Ingen påverkan.	X		
Skyddad natur Utökat strandskydd till 200 meter: Bysjön, Rydbosjön, Sävelången, Hundsjön, Hälsingen och sjöarna på Rödeneplatån. Utökat till 300 meter: Lilla färgen, Stora Färgen, Stora Nären, Ömmern, Ören, Mjörn, Anten och Åsjön. Biotopskyddsområden innefattar även skogliga biotopskyddsområden (se naturskyddade områden samt Natur skog och vatten i planeringskartan),	Området berörs inte av någon skyddad natur.	Ingen påverkan.	X		
Natura 2000 (Fågeldirektivet, art- och habitatdirektivet)	Området ligger inte inom eller i anslutning till något Natura 2000-område.	Ingen påverkan.	X		

Brukningsvärd jordbruksmark Innebär detaljplanen att brukningsvärd jordbruksmark tas i anspråk? (3 kap. § 4 MB)	Ändringen medför inte att brukningsvärd jordbruksmark tas i anspråk.	Ingen påverkan.	X		
<u>Sammanfattning</u> (den sammanvägda bedömningen av områdets samtliga parametrar)		I nuläget berörs inte området av riksintresse eller områdesskydd. Ändringen medför därmed ingen påverkan.			

HÄLSA, STÖRNINGAR OCH RISKER					
	Nuläge Beskriv platsens känslighet utifrån respektive parameter. Känslighet bedöms utifrån värden och brister på platsen.	Planförslagets påverkan Hur påverkas respektive parameter av att planen genomförs?	Konsekvenser		
					
Buller Kan detaljplanen innebära att en miljö kvalitetsnorm inte följs?	Områden är beläget strax intill Boråsvägen och Hemvägen. 60-65 dBA ekvivalentnivåer på årsmedeldygn.	Planförslaget påverkar inte bullernivåerna på platsen.	X		
Vibrationer Kan detaljplanen innebära att riktlinjer inte följs?	Oklart, bedöms inte ha någon större påverkan på området.	Eventuella störande vibrationer bedöms inte påverka verksamheten på planområdet.	X		
Transportled farligt gods Ligger området inom 150 meter från farligt godsled?	Nej. 175 meter till E20.	Planförslaget påverkas inte av transportled för farligt gods.	X		

Markens beskaffenhet Kan det innebära risk för människors hälsa? <u>Risk för sättningar, erosion, skred, blocknedfall?</u>	Jordarten i området är postglacial sand. Bedöms inte innebära risk för människors hälsa. Ingen risk för sättning, erosion eller skred bedöms finnas.	Planändringen bedöms inte påverkas av markens beskaffenhet.	X		
Förorenad mark Förekommer fastigheten i <u>EBH-registret</u> ?	Området gränsar till fastighet med EBH-område klassat som Känslig markanvändning.	Planändringen bedöms inte påverkas av ev. förorenad mark inom planområdet.	X		
Översvämning och skyfall Utgå från Swecos skyfallskartering som finns i planeringskartan (KF 1,25)	Låg översvämningrisk till följd av skyfall.	Infiltrationen förändras inte av planändringen.	X		
Ljusföroreningar Bilar, gatulyktor, arenor, reflektioner, bebyggelse	Ev. ljusföroreningar påverkar inte områdets användning negativt.	Ljusföroreningar förändras inte av planändringen.	X		
Strålning Kan planen antas innebära att miljömål Säker strålmiljö inte uppfylls?	Finns inte kraftledning eller transformatorstation nära området.	Strålningen i området förändras inte av planändringen.	X		
Sammanfattning (den sammanvägda bedömningen av områdets samtliga parametrar)		I nuläget finns inga för området relevanta skadliga risker för hälsa, inga störningar och inga risker. Planändringen medför ej heller att några sådana risker uppstår.			

KULTURMILJÖ			
	Nuläge	Planförslagets påverkan	Konsekvenser
	Beskriv platsens känslighet utifrån respektive parameter. Känslighet bedöms	Hur påverkas respektive parameter av att planen genomförs?	

	utifrån värden och brister på platsen.				
Värdefull bebyggelse Utpekad i KMP ?	Inom planområdet finns ingen bebyggelse. Angränsande bebyggelse (Kvarteret Vimpeln (nr 41 i KMP) är utpekad som kulturhistoriskt värdefull bebyggelse.	Planändringen medför inga konsekvenser för befintlig kulturhistorisk bebyggelse som angränsar till planområdet.	X		
Byggnadsminne Se planeringskartan under kulturmiljö	Inga byggnadsminnen finns i eller angränsande till planområdet.	Planändringen berör inga byggnadsminnen.	X		
Fornminne Se planeringskartan eller Fornsök	Inga fornminnen finns inom planområdet.	Planändringen berör inga fornminnen.	X		
Stads- och landskapsbild värdefull landskapsbild (se planeringskartan under natur och skyddade områden), påverkan på siktlinjer, kulturhistorisk kontext	Planområdet består av en asfalterad tillfart till ett köpcentrum och en tillfart till ett lastområde. På denna asfalterade finns ett antal stensatta refuger och en bom. Omkringliggande landskapsbild karaktäriseras av ett köpcentrum i en äldre industrilokal, blandad bostadsbebyggelse i låg och medelhög skala samt en större genomfartsväg med cirkulationsplats.	Planändringen påverkar inte landskapsbilden på något märkbart sätt.	X		
Sammanfattning (den sammanvägda bedömningen av områdets samtliga parametrar)		Planändringen bedöms inte ha någon väsentlig påverkan på den befintliga kulturmiljön eller landskapsbilden.			

NATURVÅRD

	Nuläge Beskriv platsens känslighet utifrån respektive parameter. Känslighet bedöms utifrån värden och brister på platsen.	Planförslagets påverkan Hur påverkas respektive parameter av att planen genomförs?	Konsekvenser		
Vegetation Se planeringskartan och naturvårdsprogrammet	Planområdet saknar vegetation.	Planändringen innebär inga förändringar avseende vegetation.		X	
Odlingslandskap Se planeringskartan, natur- och odlingslandskap	Planområdet ligger inte på eller i anslutning till jordbruksmark.	Planändringen medför ingen påverkan på odlingslandskap.		X	
Skogslandskap Se planeringskartan	Planområdet ligger inte i eller i anslutning till skogslandskap.	Planändringen medför ingen påverkan på skogslandskap.		X	
Våtmarker Se planeringskartan, Natur, skog och vatten.	Ingen förekomst av våtmarker inom planområdet.	Planändringen medför ingen påverkan på våtmarker.		X	
Generellt biotopskydd Se handbok från Naturvårdsverket som ligger här: G:\SBK\Plan\Planeringsunderlag\1_Externa dokument\Natur	Inga objekt med generellt biotopskydd finns inom planområdet.	Planändringen påverkas inte av något generellt biotopskydd.		X	
Arter Se planeringskartan: Natur Artinventeringar	Inga arter bedöms förekomma inom planområdet.	Planändringen påverkar inte förekomsten av arter eller habitat inom planområdet.		X	
Naturvärden utpekade i ÖP	Planområdet pekas inte ut för naturvärden i ÖP.	Planändringen påverkar inga naturvärden.		X	

Sammanfattning (den sammanvägda bedömningen av områdets samtliga parametrar)		Planområdet innehåller inga naturvärden. Planändringen medför inga konsekvenser för naturvård.			

VATTEN					
	Nuläge Beskriv platsens känslighet utifrån respektive parameter. Känslighet bedöms utifrån värden och brister på platsen.	Planförslagets påverkan Hur påverkas respektive parameter av att planen genomförs?	Konsekvenser		
Ytvatten Se kommunens vattenförsörjningsplan samt planeringskartan Natur skog och vatten länk till VISS-kartan	Vattenkvaliteten i närområdet bedöms inte påverkas av platsen. Planändringen innebär inte någon förändring på ytvattenkvalitet. Planändringen påverkar inte vattentillgången i någon ytvattentäkt. Planändringen bidrar inte till miljömålet ingen övergödning, då den inte innebär större förändring på platsen.	Påverkas vattenkvaliteten och förorenings- och näringsbelastningen i området? Innebär planen/ändringen någon förändring i/påverkan på ytvattenkvaliteten (bakteriologisk eller kemisk temperatur och omblandning)? Bidrar planen/ändringen till en minskning av vattentillgången i någon ytvattentäkt? Bidrar planen till miljömålet Ingen övergödning?		X	
Grundvatten Se kommunens vattenförsörjningsplan samt planeringskartan Natur skog och vatten länk till VISS-kartan	Omfattas planområdet av någon grundvattenförekomst? Utgör dessa förekomster viktiga grund/vattenresurser? Planområdet omfattar ingen grundvattenförekomst.	Påverkas vattenkvaliteten och förorenings- och näringsbelastningen i området? Innebär planen/ändringen någon förändring i/påverkan på grundvattenkvaliteten och flödesriktning för grundvattnet?	X		

		<p>Bidrar planen/ändringen till en minskning av vattentillgången i någon grundvattentäkt?</p> <p>Finns det risk för uttorkning på grund av minskade möjligheter för infiltration?</p> <p>Bidrar planen till miljömålet Grundvatten av god kvalitet?</p>			
Dagvatten	<p>Ingår planområdet i område för kommunalt vatten och avlopp?</p> <p>Planområdet ingår i verksamhetsområde för kommunalt vatten och avlopp.</p> <p>Planändringen kommer inte innebära att en miljö kvalitetsnorm inte efterföljs. Lokalt dagvatten omhändertas genom befintligt dagvattensystem.</p> <p>Ytan är innan planändring helt hårdgjord, och är så även efter ändringen. Därmed ändras inga förutsättningar för infiltration och avrinning.</p> <p>Planändringen bidrar inte till miljömålet Levande sjöar och vattendrag.</p>	<p>Kommer detaljplanen innebära att en miljö kvalitetsnorm inte följs? Finns det svårigheter att lokalt omhänderta dagvatten? Finns det risk för svårigheter att ta hand om släckvatten?</p> <p>Medför planen förändrade förutsättningar för infiltration och avrinning?</p> <p>Bidrar planen till miljömålet Levande sjöar och vattendrag</p>	X		
Vattendom Länk till länsstyrelsen	Nej.	<p>Ska du anlägga en brygga, leda bort vatten eller utföra någon annan vattenverksamhet? (vattenverksamhet enligt 11</p>	X		

		kap miljöbalken där tillstånd krävs)			
<u>Sammanfattning</u> (den sammanvägda bedömningen av områdets samtliga parametrar)		Planområdet påverkar vattenfrågor endast i försumbar utsträckning, och planändringen medför inga förändringar mot dagsläget.			

KLIMAT					
	Nuläge Beskriv platsens känslighet utifrån respektive parameter. Känslighet bedöms utifrån värden och brister på platsen.	Planförslagets påverkan Hur påverkas respektive parameter av att planen genomförs?	Konsekvenser		
Energi	Ej relevant.	Ingen förändring.		X	
Luft	Till följd av ytans storlek och den begränsade aktivitet som förekommer på den bedöms känsligheten såväl som dess påverkan försumbar.	Kan planen antas innebära att miljömål Friskluft inte uppfylls? Ingen förändring.		X	
Atmosfär	Till följd av ytans storlek och den begränsade aktivitet som förekommer på den bedöms känsligheten såväl som dess påverkan försumbar.	Kan planen antas innebära att miljömålen Naturlig försurning, Begränsad klimatpåverkan och Skyddande ozonskikt inte uppfylls genom att bidra till atmosfärisk nedfall och att växthusgaser bildas och att t.ex klorerade ämnen släpps ut? Ingen förändring.		X	
<u>Sammanfattning</u> (den sammanvägda bedömningen av områdets samtliga parametrar)		Planändringen bedöms inte medföra någon förändring på platsen.			

SOCIAL HÅLLBARHET					
	Nuläge Beskriv platsens känslighet utifrån respektive parameter. Känslighet bedöms utifrån värden och brister på platsen.	Planförslagets påverkan Hur påverkas respektive parameter av att planen genomförs?	Konsekvenser		
Rekreation	Platsen innehåller inga ytor för rekreation.	Ingen påverkan.		X	
Trygghet	Platsen bedöms inte ha någon väsentlig påverkan på områdets och dess omgivningars trygghet.	Ingen påverkan.		X	
Offentlig service	Ingen offentlig service finns på platsen, och behövs ej heller.	Ingen påverkan.		X	
Tillgänglighet	Platsen har god tillgänglighet.	Ingen påverkan.		X	
Jämlikhet (konsekvenser för barn, äldre)	Planändringens påverkan på jämlikhet på platsen och dess omland bedöms vara försumbar.	Ingen påverkan.		X	
Sammanfattning (den sammanvägda bedömningen av områdets samtliga parametrar)		Planändringen bedöms inte medföra någon förändring på platsen.			

GRÄNSÖVERSKRIDANDE EFFEKTER		
	Ja	Nej
Påverkar detaljplanen eller ändringen genomförandet av andra planer?		X
Om ja, påverkar planen eller ändringen de miljöeffekter som identifierats i den andra planen eller programmet?		

Har miljöeffekterna som beror på planen eller ändringen påverkan på andra länder?		X
Kan möjliga effekter till följd av planen eller ändringen föranleda att allmänhetens behov av information är betydande?		X
<u>Sammanfattning</u> (om ja enligt ovan, beskriv på vilket sätt planen eller ändringen påverkar andra planer och/eller länders miljöeffekter, och på vilket sätt allmänheten anses ha betydande behov av information)		

SAMMANFATTNING TOTAL BEDÖMNING BMP

Planändringen bedöms inte medföra någon betydande miljöpåverkan. Planändringen kommer inte främja en hållbar utveckling, men kommer inte heller motverka en hållbar utveckling i det att platsens användning i stort sett inte förändras.

Planändringen bedöms inte få betydelse för möjligheten att följa miljölagstiftningen.

Detaljplanen kommer inte innebära att en miljökvalitetsnorm inte följs eller överskrids.

Inga väsentliga miljöproblem finns inom eller anslutning till detaljplaneområdet, och detaljplanen påverkar inte miljöproblemen då platsens användning i och med planändringen i stort sett inte förändras.

Inga miljöeffekter kan sannolikt uppstå till följd av planändringen, varken positiva eller negativa då platsens användning i och med planändringen i stort sett inte förändras.

Inga allvarliga olyckor bedöms kunna inträffa till följd av planändringen.

Området kan påverkas av extremt väder genom att vid extrema skyfall öka belastningen på dagvattenledningar i närområdet då planområdets yta inte är genomsläppligt. Detta är dock ingen förändring som kommer med planändringen, då ingen förändring avseende genomsläppligheten sker genom planändringen. Denna påverkan till följd av avrinningen av dagvatten på planområdet bedöms inte ha någon större påverkan på människors hälsa eller miljön.

Inga andra omständigheter som kan riskera att påverka människors hälsa eller miljön negativt bedöms finnas.

Området är inte känsligt för intensiv markanvändning. Området är inte känsligt på grund av kulturvärden i området. Området saknar natur. Området påverkas inte av områden eller natur som har erkänd skyddsstatus enligt EU. Området påverkas inte av områden eller

natur som har erkänd nationell skyddsstatus. Området påverkas inte av områden eller natur som har erkänd internationell skyddsstatus.