

## ÖP Alingsås kommun

Ödenäs







Rekommendationer

Antagandehandling,

KF 31 oktober 2018, § 182


### FÖRKLARING

#### Rekommendationer för mark- och vattenområden







-  Ortsstudier med detaljerade rekommendationer
-  RFNA - Natur, Natura 2000 och andra områden med värdefull natur
-  RFBG - Komplettering bostäder, ekonomibyggnad, gårdsliknande struktur
-  RFSK - Sparsam komplettering med bostäder med hänsyn till kulturmiljön
-  RFOB - Kulturmiljö där områdesbestämmelser bör tas fram
-  Lövsjökogsinventering 2011 Klass 1

I den kommunomfattande rekommendationskartan finns ytterligare rekommendationer som gäller för Ödenäs

-  Lövsjökogsinventering 2011 Klass 2
-  Lövsjökogsinventering 2011 Klass 3
-  Äng och beteinventering 2011 Klass 1
-  Äng och beteinventering 2011 Klass 2
-  Äng och beteinventering 2011 Klass 3
-  Vattenskyddsområde Inre eller primär
-  Vattenskyddsområde Sekundär
-  Vattenskyddsområde Yttre eller Tertiär
-  Strandskydd

 Landskapsbildsskydd

#### Nuvarande huvudsaklig markanvändning

-  Väg
-  Åker
-  Skog
-  Oklassificerad mark
-  Våtmark
-  Vatten