


ÖP Alingsås kommun


Magra


Rekommendationer
Antagandehandling,
KF 31 oktober 2018, § 182


FÖRKLARING

Rekommendationer för mark- och vattenområden


 Ortsstudier med
detaljerade rekommendationer

 **RFB** RFB - Tätortsbebyggelse,
huvudsakligen bostäder

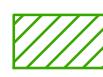
 **RFV** RFV – Verksamheter

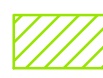
 **RFN** RFN – Närrekreation


 **RFE** RFE – Evenemangsområde


 Lövskogsinventering 2011
Klass 1


I den kommunomfattande rekommendationskartan finns ytterligare
rekommendationer som gäller för Magra


 Lövskogsinventering 2011
Klass 2


 Lövskogsinventering 2011
Klass 3


 Äng och beteinventering 2011
Klass 1

 Äng och beteinventering 2011
Klass 2


 Äng och beteinventering 2011
Klass 3

 Vattenskyddsområde
Inre eller primär

 Vattenskyddsområde
Sekundär


 Vattenskyddsområde
Yttre eller Tertiär

Nuvarande huvudsaklig markanvändning

 Större väg

 Åker

 Skog

 Oklassificerad mark

 Våtmark

 Vatten