







ÖP Alingsås kommun
 Mark- och vattenanvändning
 Antagandehandling,
 KF 31 oktober 2018, § 182

FÖRKLARING

Nuvarande huvudsaklig markanvändning

-  Sammanhängande område med värdefull natur
-  Jordbruksmark
-  Övrig markanvändning, huvudsakligen skog
-  Vatten
-  Orter
-  Cykelväg










Förändrad markanvändning

Fördjupningar och ortstudier

-  Område med fördjupning av översiktsplanen eller ortsstudie i ÖP Alingsås kommun.
-  Utbyggnad, huvudsakligen bostäder
-  Utbyggnad störande verksamhet
-  Utbyggnad verksamhet
-  Utredningsområde
-  Fritidsanläggning som kräver särskild hänsyn
-  Stor risk/risk för översvämning
-  Områden med inventerade höga naturvärden
-  Fritidsanläggning, risk för bullerstörning
-  Planerad ortsutbyggnad
-  Område för landsbygdsutveckling i strandnära läge



Förändrad markanvändning

Infrastruktur

-  Västra stambanan, extra dubbel-spår reservat i bef. sträckning
-  Norra länken
-  Södra länken
-  Krangatans förlängning
-  Miljöprioriterad genomfart Sollebrunn
-  Diskuterad vägsträckning väg 42
-  Diskuterad vägsträckning
-  Tunnelreservat järnväg
-  Ny cykelväg

Tematiskt tillägg till översiktplan, vindbruk

-  Område för vindkraftsutbyggnad

-  Kommungräns
-  Ny vägsträckning utanför kommungräns

